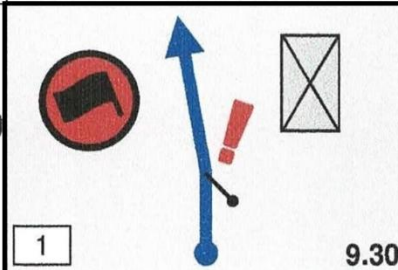

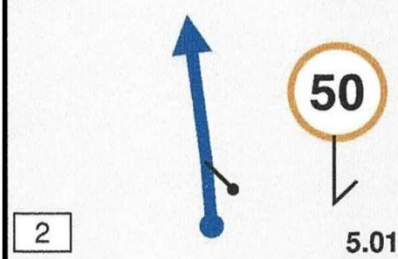



From TC		DISTANCE			
To TC		1,400 KM		SECTION	
SPECIAL STAGE		RECORD		H-1	
CALIBRATGE					
DISTANCE		DIRECTION		INFORMATION	
TOTAL	PARTIAL			DISTANCE REGRESS	
0,00	0,00			CH0 SORTIDA PARC TANCAT (0,00) N-41°38.408' E-2°24.011' ALT: 189 m	
		1			
0,030	0,030			ESQUERRA PER C 251	
		2			
0,180	0,150			DRETA SEGUIR TUCANT RIERA	
		3			
0,897	0,717			2ª SORTIDA PER B 510	
		4			
1,400	0,503			CH 1 (0,04) N-41°37.931' E-2°24.436' ALT: 230 m	
		5			

accés calibratge



Calibratge fet centrat carril dret

From TC		DISTANCE		DAY	
To TC		4.293 km		SECTION	
SPECIAL STAGE		RECORD		H-2	
calibratge					
DISTANCE		DIRECTION		INFORMATION	
TOTAL	PARTIAL			DISTANCE REGRESS	
1				1	
0,00	0,00				
		9.30			
4,293	4,293				
		5.01			



INICI



FINAL